




Διαγράμμα Εναρξης Διαδικασίας Αρθ.35 Ν.3937/11

Δημος: Ναυτιλίων
Δημοτική Ενότητα: Μιδέας
Οικισμός: Αγία Τριάδα
Επιστευδών: Κουτρομπής Χρήστος -
Κουτρομπή Αικατερίνη

Υπομνημα

-  οριο οικισμού
-  οριο οικισμού προτεινόμενο (μελέτη Δήμου)
-  οροσημα οικισμού

Τμήμα οικισμού για κύρωση δικτύου

 επιστευδουσες ιδιοκτησιες

Κλίμακα: 1:2500

Παρατηρησεις:

1. Το χαρτογραφικό υποβάθρο αποτελείται από ορθοφωτοαεροφωτολήψεις 2007-2009 της ΚΤΗΜΑΤΟΛΟΓΙΟ Α.Ε.
2. Το διαγράμμα αφορά μόνο τον καθορισμό της περιοχής μελέτης και όχι άλλα τυχόν στοιχεία που εμφανίζονται σε αυτό. Στα σημεία όπου βρισκείται σε εξέλιξη διαδικασία διορθώσης ορίων οικισμού, η περιοχή μελέτης ορίζεται με την επιφύλαξη της εγκρίσης του νέου ορίου οικισμού από την αρμόδια αρχή.
3. Το παρόν αποτελεί αναπόσπαστο μέρος του 122/15/2014 έγγραφου.

Ναύτιλιο, 7-5-2014 Ναύτιλιο, 7-5-2014
Ο Συντάξας Θέωρηθηκε
Ο Γβόλιαν/νος της Υπ. Δομησης

Μεντή Μαρία
Τοπογράφος Μηχ. Δ.Ε.
ΑΡΧΙΤΕΚΤΟΝΙΚΟ ΓΡΑΦΕΙΟ
ΜΕ Β. ΒΑΘΜΟ

Το παρόν αποτελεί αναπόσπαστο μέρος των κατωθι αποφασεων

Αποφ. Επιτρ. Ποιοτ. Ζωνης Αποφ. Δ. Σ.
Δημου Ναυτιλιων Δημου Ναυτιλιων
ο Προεδρος ο Προεδρος

